

1. MUNICÍPIO: Vitor Meireles 2. DENOMINAÇÃO: Atafona ENDEREÇO: Estrada Geral - Sabugueiro 4. ENTORNO: HOMOGÊNEO DE ÉPOCA (x) OBS.: HETEROGÊNEO () DESCARACTERIZADO ()	3. TIPOLOGIA: URBANO () RURAL (x)
6. FACHADA PRINCIPAL: taboado em madeira DATAÇÃO: 1.953 MATERIAL PREDOMINANTE: Alvenaria de tijolos maciços	5. USO ATUAL: Atafona DESOCUPADO () RUÍNA () Ocupada - beneficiando 7. N° DE PAVIMENTOS 01 PORÃO () SÓTÃO () OUTROS ()

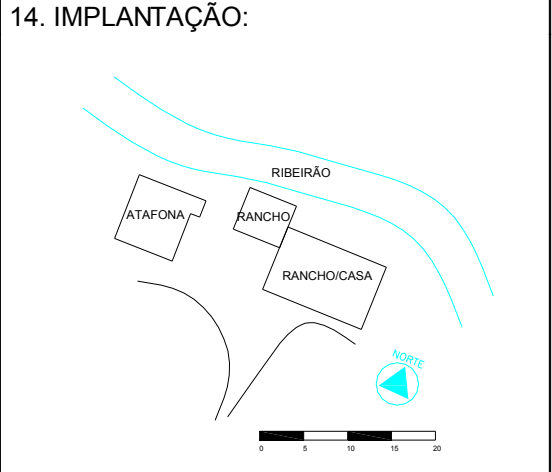

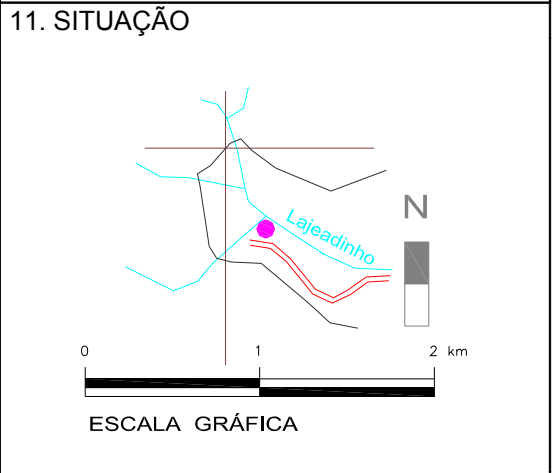
Aber.	Verga.	RETA	A. ABAT.	A. PLENO	A. OGIVAL	OUTROS
		x				
		x				

8. COBERTURA:	Telha CANAL	
N° DE ÁGUAS: 2	Telha FRANCESA	
COM BEIRAL (x)	Telha de eternit	x
COM PLATIBANDA ()	Plana Germânica	

9. ESTRUTURA:
Toras em madeira

10. OUTROS ELEMENTOS EXTERNOS:
 Roda d'água que faz movimentar a moenda
 Ranchos para animais
 Blocos de pedras como piso
 Rancho de equipamentos e Residência

12. OBSERVAÇÕES:
 Conjunto original, somente as telhas da atafona foram trocadas.



15. TRATAMENTO DA ÁREA EXTERNA:
 Pátio em terra batida, ribeirão com pedras formando cascatas

DATA: 21/09/2006
 16. PESQUISADOR:
 Rosemari Wangradt

17. DENOMINAÇÃO: Atafona
 18. DADOS HISTÓRICOS:

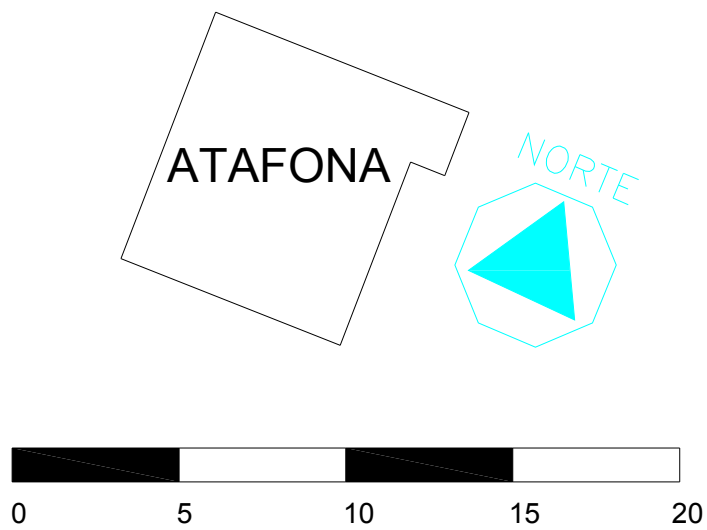
Este imóvel foi construído devido a necessidade do povo Meirelense em obter a farinha de milho para o consumo, pois até então era levado para mais longe.

A família do Sr Manoel Bittencurt, preparou tudo e com a ajuda de familiares e amigos, ergueram a atafona que começou a servir a comunidade em geral.

FONTE: Família do Sr Manoel

19. PROPRIETÁRIO: Sr Manoel Bittencurt				ENDEREÇO: Estrada Geral - Sabugueiro			
20. COMPART.	PISO	PAREDE	FORRO	COMPARTIM.	PISO	PAREDE	FORRO
todos	Taboado em madeira	táboas					
21. PORTAS:	MATERIAL	BANDEIRAS	JANELAS:	MATERIAL	BANDEIRAS	OUTROS VÃOS:	
	Madeira			Madeira			
22. ESCADAS:	DEGRAU	GUARD.CORP.	CORRIMÃO	23. MOBILIÁRIO SIGNIFICATIVO:			
	madeira			Móveis de marcenaria – equipamentos de funcionamento de uma atafona			

24. PLANTAS



25. OBSERVAÇÕES
Estado de conservação ruim, necessitando de melhorias.

26. ÁREA DO TERRENO: 64 hectares

27. ÁREA DA CONSTRUÇÃO: 60,00 m²

DATA: 21/09/2006
28. PESQUISADOR:
Rosemari Wangradt

