



1. MUNICÍPIO: Taió DENOMINAÇÃO: Seminário Padre Eduardo ENDEREÇO: Rua Coronel Federsen URBANO (x) RURAL ()						2.																		
4. ENTORNO: HOMOGÊNEO DE ÉPOCA () OBS.: Ele se destaca por ser uma HETEROGÊNEO () edificação grande DESCARACTERIZADO (x)						3. TIPOLOGIA Estilo meio Açoriano																		
6. FACHADA PRINCIPAL: DATAÇÃO: MATERIAL PREDOMINANTE:tiplo maciço						5. USO ATUAL:Radio e reabilitação jovens DESOCUPADO() RUÍNA()																		
<table border="1"> <tr> <td>Aber. Verga.</td> <td>RETA</td> <td>A. ABAT.</td> <td>A. PLENO</td> <td>A. OGIVAL</td> <td>OUTROS</td> </tr> <tr> <td>JANELA</td> <td align="center">x</td> <td></td> <td></td> <td></td> <td></td> </tr> <tr> <td>PORTA</td> <td align="center">x</td> <td></td> <td></td> <td></td> <td></td> </tr> </table>						Aber. Verga.	RETA	A. ABAT.	A. PLENO	A. OGIVAL	OUTROS	JANELA	x					PORTA	x					7. Nº DE PAVIMENTOS 2 PORÃO () SÓTÃO () OUTROS ()
Aber. Verga.	RETA	A. ABAT.	A. PLENO	A. OGIVAL	OUTROS																			
JANELA	x																							
PORTA	x																							
8. COBERTURA: Nº DE ÁGUAS: 4 COM BEIRAL (x) COM PLATIBANDA ()						9. ESTRUTURA: Tijolo Auto portante																		
10. OUTROS ELEMENTOS EXTERNOS:						11. SITUAÇÃO 																		
12. OBSERVAÇÕES: Por ser construído com a finalidade de seminário pela Diocesane As construções religiosas de seminário tem um leve teor estético açoriano																								
13. FOTO: 						14. IMPLANTAÇÃO: 																		
						15. TRATAMENTO DA ÁREA EXTERNA:																		
						DATA: 28/09/2006 16. PESQUISADOR: ARQ. Christopher																		
17. DENOMINAÇÃO:																								

18. DADOS HISTÓRICOS:

A edificação serviu por muitos anos como colégio seminarista, educando jovens para serem padres ou o ginásio e segundo grau normal. Esta edificação é lembrança de um modo de educação que quase não existe mais na região (Seminários). Hoje ele abriga a radio e o centro de reabilitação juvenil.

FONTE:

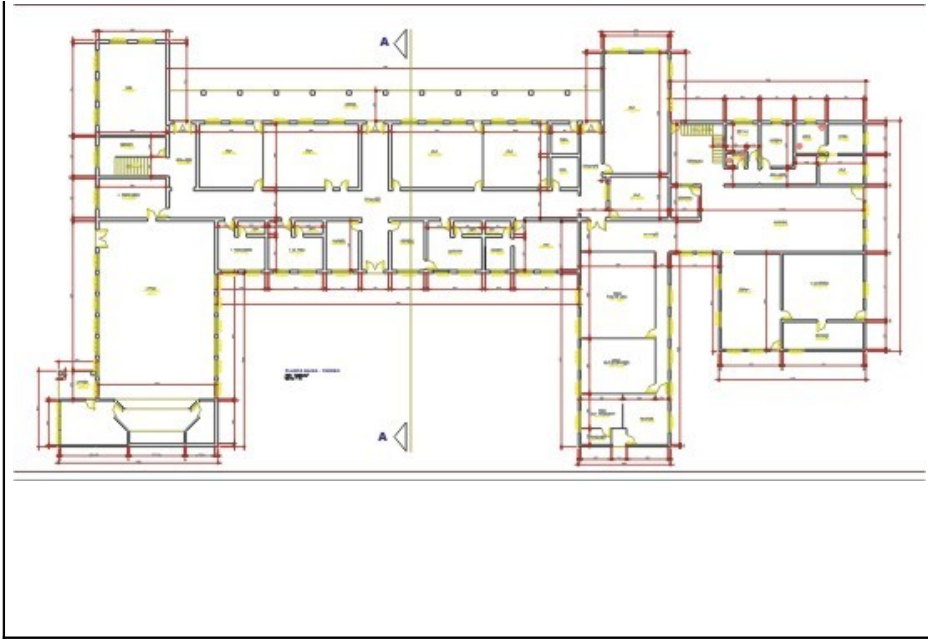
19. PROPRIETÁRIO: Prefeitura Municipal

ENDEREÇO: Centro de Taió

20. COMPART.	PISO	PAREDE	FORRO	COMPARTIM.	PISO	PAREDE	FORRO
21. PORTAS:	MATERIAL	BANDEIRAS	JANELAS:	MATERIAL	BANDEIRAS	OUTROS VÃOS:	
22. ESCADAS:	DEGRAU	GUARD.CORP.	CORRIMÃO	23. MOBILIÁRIO SIGNIFICATIVO:			

24. PLANTAS

25. OBSERVAÇÕES



26. ÁREA DO TERRENO:

27. ÁREA DA CONSTRUÇÃO:

DATA:

28. PESQUISADOR: